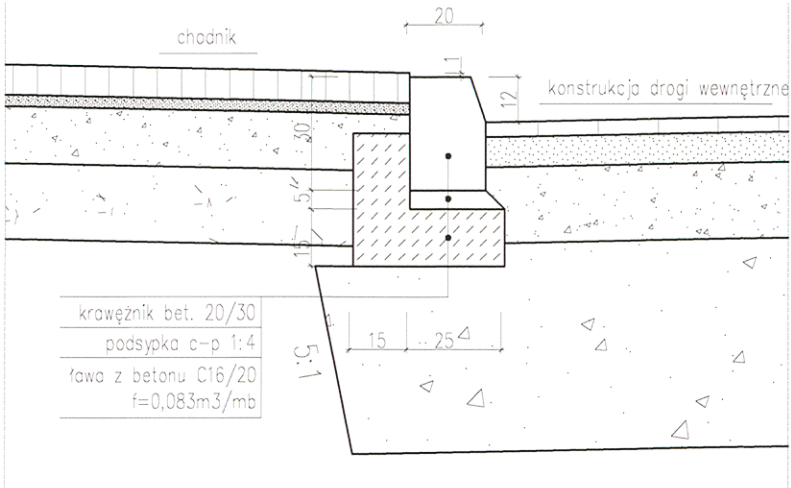
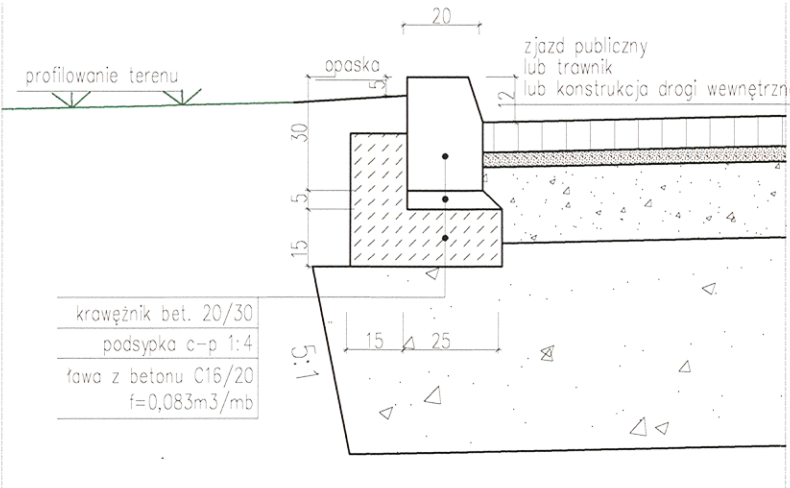


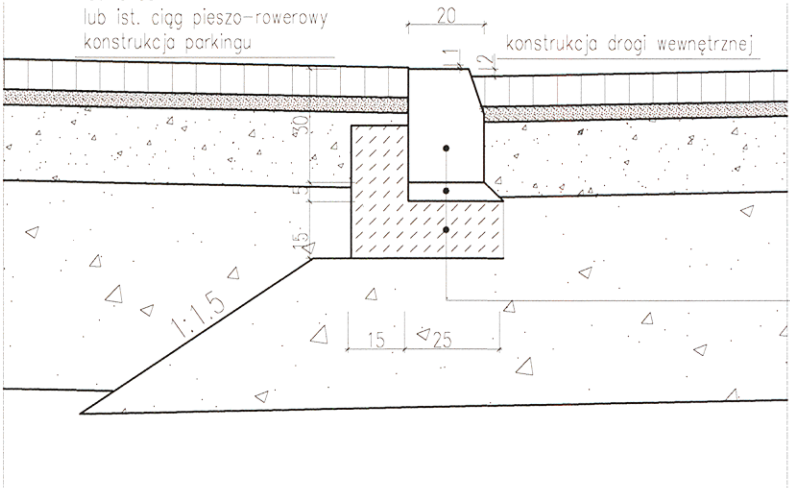
SZCZEGÓŁ (A)
KRAWĘŻNIK BET. JEDNOWARSTWOWY 20x30
WYN. +12cm
SKALA 1: 20



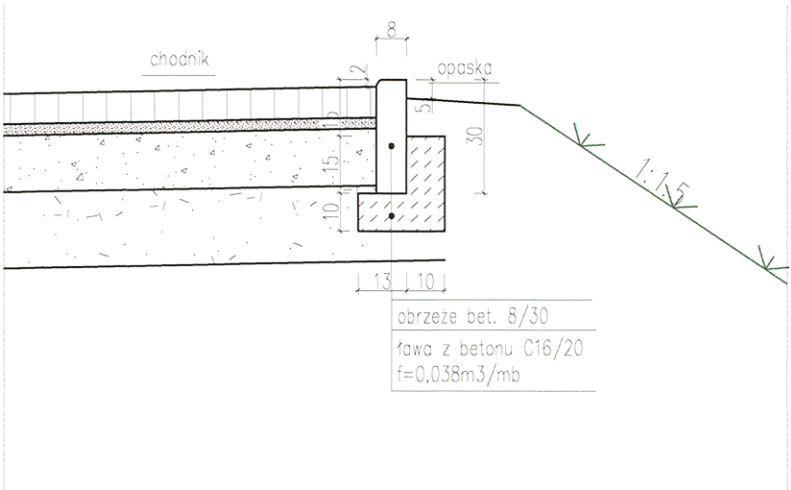
SZCZEGÓŁ (B)
KRAWĘŻNIK BET. JEDNOWARSTWOWY 20x30
WYN. +12cm
SKALA 1: 20



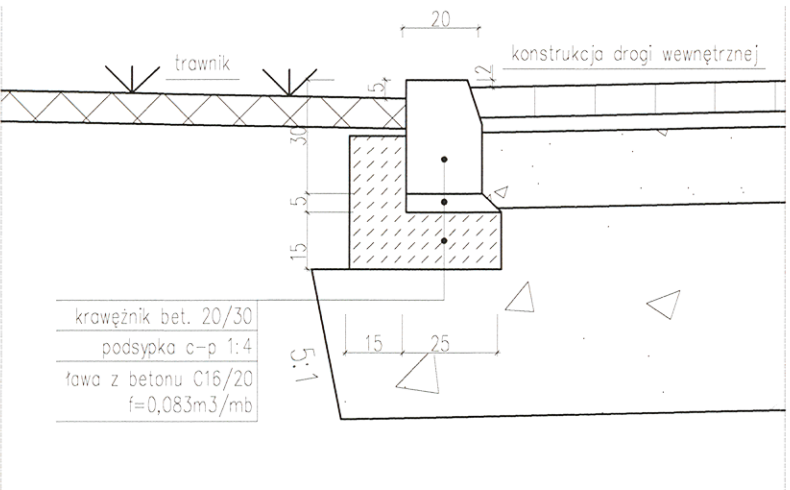
SZCZEGÓŁ (C)
KRAWĘŻNIK BET. JEDNOWARSTWOWY 20x30
WYN. +2cm
SKALA 1: 20



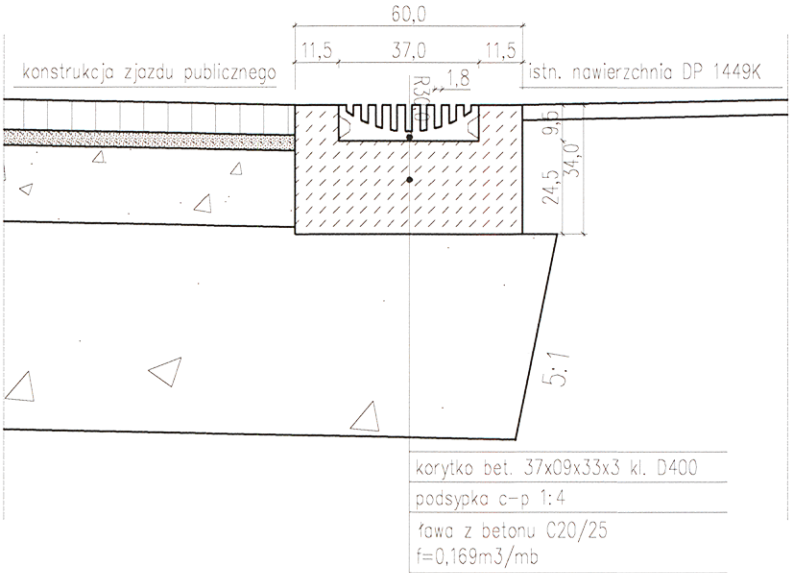
SZCZEGÓŁ (D)
OBRZEŻE BET. 8x3
SKALA 1: 20



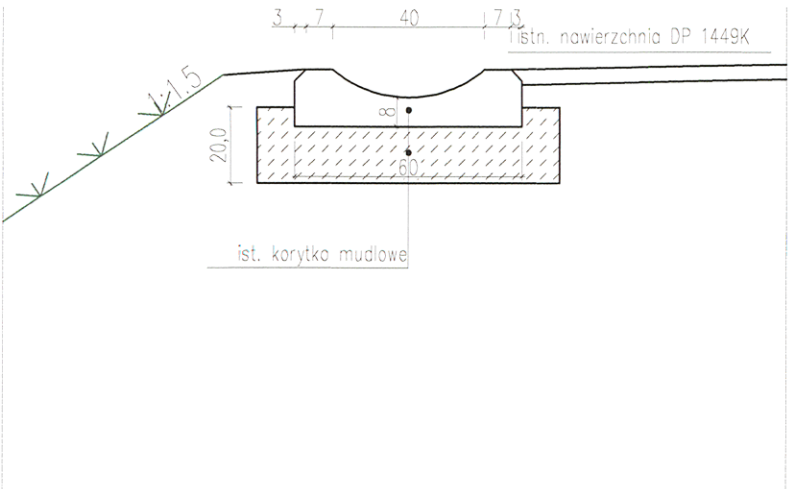
SZCZEGÓŁ (E)
KRAWĘŻNIK BET. JEDNOWARSTWOWY 20x30
WYN. +2cm
SKALA 1: 20



SZCZEGÓŁ (F)
KORYTKO ŚCIEKOWE 37x0.9x33.3
SKALA 1: 20



SZCZEGÓŁ (G)
IST. KORYTKO ŚCIEKOWE TYPU MULDA 60x15x50
SKALA 1: 20



JEDNOSTKA PROJEKTOWA: MICHAŁ REJ ul. Koszarowa 8A/45, 23-200 Kraśnik NIP: 715-158-53-15, REGON: 061032047 tel. (12) 346-14-47, email: mrej@op.pl			INWESTOR: GMINA GRÓDEK NAD DUNAJCEM Gródek nad Dunajcem 54 33-318 Gródek nad Dunajcem NIP: 734-348-28-12, REGON: 000535020		
ZAMIERZENIE BUDOWLANE: ZAGOSPODAROWANIE OTOCZENIA JEZIORA ROŻNOWSKIEGO			BRANŻA: DROGOWA		
Pakiet 4: Zagospodarowanie otoczenia Jeziora Rożnowskiego na obszarze gminy Gródek nad Dunajcem teren lokalizacji: m. Bartkowa - Posadowa			STADIUM: PROJEKT WYKONAWCZY		
BUDOWLA: Infrastruktura drogowa			DATA: 30.10.2015		
NAZWA RYSUNKU: Szczegóły			SKALA: 1:50		
NR RYS.: D-4.4			NR RYS.: D-4.4		
FUNKCJA BRANŻA	IMIĘ I NAZWISKO	NR UPRAWNIENI I SPECJALNOŚĆ	PODPIS		
PROJEKTANT drogowa	mgr inż. Piotr Wykurz	MAP/0040/PWOD/12 DROGOWA			
SPRAWDZAJĄCY drogowa	mgr inż. Marcin Maślerz	MAP/0285/POOD/12 DROGOWA			
OPRACOWAŁA drogowa	mgr inż. Agnieszka Kościelecka	---			